

C.F. 80012000826
P.IVA: 02711070827

REPUBBLICA ITALIANA
Regione Siciliana




ASSESSORATO DELLA SALUTE
Dipartimento Regionale per la Pianificazione Strategica
Servizio 7 - Farmaceutica

Prot./ 20128

Palermo C 2/3/17

Oggetto: Trasmissione D.D.G. n. 38 /2017 del 02-03-2017



Alla FOFI

Ai Comuni

Agli Ordini Provinciali dei Farmacisti della Regione
Sicilia

Al Ministero della Salute

LORO SEDI

Si trasmette il D.D.G. n.38 del 02-03-2017 concernente il "Concorso straordinario-Sedi farmaceutiche disponibili per l'assegnazione".

Il Dirigente Responsabile del Servizio
Dott. Antonio Lo Presti

Dipartimento Pianificazione Strategica	Servizio 7	Anno 2017
--	------------	-----------

D.D.G. n. 38

REPUBBLICA ITALIANA



Regione Siciliana

ASSESSORATO DELLA SALUTE
DIPARTIMENTO PIANIFICAZIONE STRATEGICA

IL DIRIGENTE GENERALE
Concorso straordinario- Sedi farmaceutiche disponibili per l'assegnazione.

- VISTO lo Statuto della Regione Siciliana;
- VISTO il Regio Decreto 27.07.1934, n. 1265 (T.U.LL.SS.);
- VISTO il Regio Decreto 30.09.1938, n. 1706;
- VISTA la Legge 08.03.1968, n. 221 e s.m.i.;
- VISTA la Legge 02.04.1968, n. 475 e s.m.i.;
- VISTO il D.P.R. 21.08.1971, n. 1275;
- VISTA la Legge 08.11.1991, n. 362 e s.m.i.;
- VISTO il D.P.C.M. 30.03.1994, n. 298 e s.m.i.;
- VISTA la Legge 04.08.2006, n. 248;
- VISTO il Decreto Legge 24.01.2012, n. 1, convertito con modificazioni dalla Legge 24.03.2012, n. 27, con il quale, all'art. 11, si dà mandato alle Regioni di bandire un concorso straordinario per l'assegnazione delle sedi farmaceutiche disponibili, vacanti o di nuova istituzione;
- VISTO il Decreto Legge 06.07.2012, n. 95, convertito con modificazioni nella Legge 07.08.2012, n. 135, specificamente l'art. 23, concernente la creazione della piattaforma tecnologica ed applicativa unica per lo svolgimento del concorso;
- VISTO il D. Lgs. n. 33/2013, di riordino della disciplina riguardante gli obblighi di pubblicità, trasparenza e diffusione di informazioni da parte delle pubbliche amministrazioni;
- VISTA la L.R. n.21 del 12/08/2014 e, in particolare, l'art. 68 recante "Norme in materia di trasparenza e di pubblicità dell'attività amministrativa";
- VISTO il DDG n.2782 del 24/12/2012, del Dipartimento della Pianificazione Strategica, con cui è stato approvato il bando di concorso pubblico straordinario per titoli, per il conferimento di 222 sedi farmaceutiche di nuova istituzione e/o vacanti nella Regione Siciliana, con il relativo elenco "allegato A" delle sedi messe a concorso;
- CONSIDERATO che tanto nelle premesse del DDG 2782/2016, quanto nell'art.1 del bando di concorso, si dichiara che "l'Amministrazione Regionale non esclude che il numero delle sedi e la descrizione delle sedi farmaceutiche, così come elencate nel presente bando, possano subire variazioni per effetto di provvedimenti giurisdizionali relativi agli atti comunali istitutivi delle sedi farmaceutiche e che il numero e le descrizioni delle sedi da assegnare saranno quelle attuali al momento dell'interpello";
- CONSIDERATO il rilevante contenzioso attivato avverso gli atti di pianificazione del servizio farmaceutico adottati dai Comuni siciliani propedeutici all'espletamento del concorso, nel quale la Regione siciliana non è parte in giudizio;

- VISTE le rilevazioni compiute dal Dipartimento Pianificazione Strategica, Servizio 7 “farmaceutica”, attraverso le comunicazioni rese dai Comuni con sedi farmaceutiche poste a concorso concernenti la consistenza delle singole sedi, lo stato del contenzioso e le eventuali modifiche delle descrizioni delle sedi, intervenute a seguito dei giudizi amministrativi e delle rinnovate pianificazioni comunali, assunte agli atti d’Ufficio;
- VISTO il DDG 1229 del 4.07.2016, del Dipartimento della Pianificazione Strategica, con il quale è approvata la graduatoria dei candidati al concorso straordinario;
- VISTE le ordinanze del Consiglio di Giustizia Amministrativa nn. 158, 575, 576 e 650 del 2016, con le quali è annullata la sospensione cautelare degli effetti degli atti impugnati, concessa dal TAR, sez. di Palermo, con ordinanze 752/16 e 855/2016, rendendo nuovamente efficace la graduatoria approvata con il citato DDG 1229 del 04 Luglio 2016;
- RITENUTO che, al fine di potere procedere al più presto all’interpello dei candidati inseriti in posizione utile nella graduatoria degli idonei, approvata con il citato DDG 1229, sia necessario provvedere preliminarmente a rinnovare l’individuazione delle sedi da assegnare, tenendo conto dei giudicati amministrativi sopravvenuti, delle nuove pianificazioni determinate dalle competenti Amministrazioni Comunali e delle procedure contenziose ancora aperte;
- RITENUTO, altresì, al fine di dare puntuale esecuzione a quanto contenuto nel bando di concorso, nonché di riconoscere il dovuto rilievo alle funzioni di pianificazione dei Comuni, correlate al pieno dispiegarsi della tutela dell’interesse pubblico ad un’efficace dispensazione farmaceutica su ogni parte del territorio, e nello stesso tempo al fine di dare certezza ai candidati situati in posizione utile nella graduatoria di cui al DDG 1229/16, di dovere escludere, dall’elenco delle sedi da sottoporre ad interpello, per il momento e fino a quando non saranno state nuovamente individuate le zone di localizzazione, quelle sedi farmaceutiche che siano state oggetto di annullamento da parte dei giudici amministrativi;
- RITENUTO di dover prendere atto della deliberazione di Giunta Comunale del Comune di Siracusa n.27 del 20/02/2017, con la quale è ridefinita la pianta organica delle farmacie esistenti e di quelle di nuova istituzione, n.6 da inserire nell’elenco di quelle disponibili per l’interpello dei candidati, da considerarsi potenzialmente soggette a contenzioso;
- PRESO ATTO delle comunicazioni dei Comuni interessati e delle verifiche effettuate d’ufficio, dalle quali si evidenzia che per effetto di provvedimenti giurisdizionali sono state annullate e non ancora ridefinite le sedi individuate dai Comuni, contenute nell’allegato “A” del D.D.G. 2782/2012, che qui di seguito si elencano:
- **Marsala (TP) - N.23**
 - **Monreale (PA)- N.8,9,10,11,e 12**
 - **Barcellona P.G.- (ME) N.13**
 - **Mascali (CT) -N.3 e 4 ;**
- RITENUTO, pertanto, di dovere escludere dalla procedura d’interpello le sopra enunciate sedi farmaceutiche poste a concorso, poiché attualmente non ancora definite dai competenti Organi comunali;
- RITENUTO di dover escludere, altresì, dall’elenco delle sedi disponibili per l’interpello le sedi seguenti, soppresse per determinazione comunale a seguito di riduzione della popolazione residente, nelle more dell’esito delle azioni proposte dall’Amministrazione Regionale finalizzate al ripristino delle stesse:
- **Catenanuova (CL) - N.2**
 - **Gravina di Catania (CT) - N.8**
 - **Siracusa (SR) - N.34**
- RITENUTO, poi, al fine di garantire condizioni di piena trasparenza, affinché le opzioni dei singoli candidati che in sede di interpello sulla piattaforma tecnologica ed applicativa unica, di cui alla Legge 135/2012, siano rese pienamente consapevoli delle diversificate situazioni giuridiche riguardanti le singole sedi farmaceutiche poste in assegnazione, di evidenziare l’esistenza di uno stato di contenzioso, attualmente in essere nei diversi gradi di giudizio, sulle seguenti sedi individuate dai Comuni e contenute nell’allegato “A” al presente decreto:
- **Carini (PA) - N.8.**

- Palermo- N.171,172,173,174,175,176,177,178,179,180,181,182,183,184,185,186,187, 188,189, 190,191,192,193,194,195,196,197,198,199.
- Villabate (PA) – N.5 e 6.
- Messina - N.71,72,73.
- Pettineo - (ME) - N.1.
- Agrigento - N.18.
- Acicatena - (CT) - N.8 e 9.
- Paternò (CT) - N.11,13,14,15.
- Tremestieri Etneo - (CT) – N.6 e 7.
- S.Agata Li Battiati (CT) - N.3.
- Modica (RG) - N.15 e 17.
- Ragusa - N.18,19,20,21,22.
- Siracusa - N.32,33,35,36,37,38.

RITENUTO che, prima di attivare la procedura d'interpello dei candidati situati in posizione utile nella graduatoria degli idonei, occorre, quindi, modificare e sostituire l'allegato A del bando di concorso approvato con il citato DDG 2782/2012, procedendo alla esclusione, temporaneamente e fino a quando non saranno state ridefinite o ripristinate, dal novero delle sedi disponibili per l'assegnazione, di quelle oggetto di sentenze che hanno annullato gli atti di pianificazione comunale e di quelle oggetto di soppressione, nonché ad una rinnovata individuazione e descrizione delle sedi per le quali siano intervenute, invece, nuove pianificazioni comunali, secondo quanto indicato nell'allegato al presente decreto;

VISTI gli atti d'ufficio;

D E C R E T A

Articolo unico


Per le motivazioni espresse in premessa, che s'intendono qui integralmente riportate e trascritte, le sedi farmaceutiche disponibili per l'interpello ai candidati idonei del concorso straordinario sono quelle elencate e descritte nell'allegato che fa parte integrante del presente decreto, comprensivo delle sedi sottoposte a contenzioso sopra indicate, e che sostituisce a tutti gli effetti l'allegato "A" del DDG 2782/2012.

Il presente decreto sarà inserito sulla piattaforma tecnologica e applicativa unica, sarà notificato alla FOFI perché ne dia notizia ai propri iscritti, ai Comuni interessati, agli Ordini provinciali dei farmacisti, al Ministero della Salute e sarà inviato alla GURS per la pubblicazione per esteso e alla GURI per la pubblicazione per estratto.

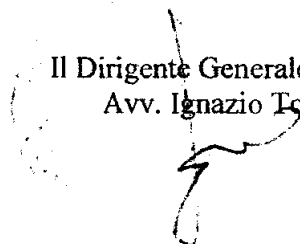
Il presente decreto è trasmesso, inoltre, al Responsabile del procedimento di pubblicazione dei contenuti sul sito istituzionale, ai fini dell'obbligo di pubblicazione *on line*.

Palermo li 02/09/2017

Il Dirigente del Servizio RUP
Dott. Antonio Lo Presti



Il Dirigente Generale *ad interim*
Avv. Ignazio Tozzo



Allegato A - D.D.G. n°38/2017 PROVINCIA DI TRAPANI

Comune	N. sede farmaceutica	Descrizione della sede farmaceutica	Tipo sede farmaceutica	Criterio topografico della sede farmaceutica	Prevista indennita' di avviamento
Alcamo	12	Da Via Porta Palermo compresa, fino ai confini del territorio comunale, ex Piazza Bagolino esclusa.	Di nuova istituzione	NO	NO
Alcamo	13	Via Kennedy a partire dall'incrocio con Via Berrettaro, fino ai confini del territorio comunale.	Di nuova istituzione	NO	NO
Alcamo	14	Zona Gamarra, Via Gamarra compresa, verso i confini del territorio comunale.	Di nuova istituzione	NO	NO
Campobello di Mazara	4	Comprende le frazioni di "Tre Fontane" e "Torretta Granitola".	Vacante	SI	NO
Castellammare del Golfo	5	Area definita dalla via Nino Bixio compresa verso il mare fino al lungomare Don Leonardo Zangara, da qui seguendo la linea della battigia fino alla fine della Via del Macello per ricongiungersi con la via Marconi al punto di incrocio con la via Marina Petrolo. Dalla via Marconi alla via Nino Bixio, escludendo l'area di pertinenza della farmacia Anania.	Di nuova istituzione	NO	NO
Custonaci	2	Zona di Sperone interessando le vie: Assieni da Piazza Sperone, fino alla intersezione con la Via Zara, Via Sperone e Scucina fino all'intersezione con Via Zara, Via S. Vito, da Piazza Sperone fino alla Via Valderice. Zara e traverse, S. Vito e traverse fino all'intersezione di Via Valderice.	Di nuova istituzione	NO	NO
Erice	9	Localita' San Cusumano: area all'interno della Planimetria allegata, parte integrante della Determina, di seguito meglio specificata: Punti 1 - 2. Linea ideale congiungente il punto 1 su Via Dante Alighieri a ridosso del primo immobile dopo la rotatoria di San Cusumano, direzione Trapani, con il punto 2 su Via Madonna di Fatima; Punti 2 - 3. Via Madonna di Fatima fino all'intersezione con Via Simeto (3); Punti 3 - 4. Via Simeto fino all'intersezione con Via Fiumefreddo (4); Punti 4 - 5. Via Fiumefreddo, si oltrepassa Via Salso, e linea ideale congiungente il punto 5 sulla Via San Cusumano; Punti 5 - 6. Via San Cusumano fino all'intersezione con Via Dante Alighieri (6); Punti 6 - 1. Via Dante Alighieri.	Di nuova istituzione	NO	NO
Marsala	21	C.de Bosco-Pecorume, Ciappola e Dara.	Di nuova istituzione	NO	NO
Marsala	22	C.de Pispisia e Spagnola.	Di nuova istituzione	NO	NO
Marsala	24	C.de Bambina, Ventrischi, Pastorella Sant'Anna.	Di nuova istituzione	NO	NO
Marsala	25	C.de Ciancio e San Sivestro - fino alla Via Tunisi.	Di nuova istituzione	NO	NO
Mazara del Vallo	14	Quartiere "Mazara 2" - con l'esclusione del tratto Via Degli Archi.	Di nuova istituzione	NO	NO
Mazara del Vallo	15	Zona Trasmazzaro/Tonnarella - tratto di Via del Mare (dal Lungomare Fata Morgana a Via America), Via America, con esclusione del tratto di Via Bessarione.	Di nuova istituzione	NO	NO
Mazara del Vallo	16	Zona Bocca Arena/Falcone-Borsellino - Via California, tratto della Via Napoli (da Via California a Via Belluno), Via Belluno, Strada Provinciale Mazara - Torretta Granitola (da Via California fino al confine del Comune di Campobello, ed agglomerato urbano di Torretta Granitola, con l'esclusione del tratto Lungomare San Vito e tratto Viale Africa).	Di nuova istituzione	NO	NO
Valderice	4	Zona Sud (Frazione Chiesanuova - Crocci).	Di nuova istituzione	NO	NO
Petrosino	2	Zona compresa fra la Via Olimpia, la Via Trapani (fino alla Via dello Sport), la Via Michele Angileri, la Via Garibaldi, la Via Cafiso, la Via X Luglio e la Via del Mulino.	Di nuova istituzione	NO	NO

PROVINCIA DI PALERMO

Comune	N. sede farmaceutica	Descrizione della sede farmaceutica	Tipo sede farmaceutica	Criterio topografico della sede farmaceutica	Prevista indennita' di avviamento
Altavilla Milicia	2	Area racchiusa dalle seguenti vie: Via Oberdan, Via Messina, Via Loreto, Via Agrigento, Via Bologna, Via Venezia, Via Torino, Via Trieste, Via Nazario Sauro, Via Claudio Domino, Via Cesare Battisti, Via Piano di Lottizzazione da denominare, Via Loreto, Via Amendola, Via Vittorio Veneto, Via San Gaetano, Via Piave, Via San Francesco, Via Garibaldi, Via Sant'Antonio, Via Mazzini.	Di nuova istituzione	NO	NO
Altofonte	3	Zona di Via del Fante e Via degli Astronauti.	Di nuova istituzione	NO	NO
Bagheria	11	Via Montagnola Serradifalco angolo Via De Spuches; Via De Spuches ambo i lati continuando per Strada S.P. 87 del Fonditore secondo tratto ambo i lati sino all'incrocio con Via Passo del Carretto; Via Passo del Carretto escluso sino all'incrocio con Via S. Antonio; Via S. Antonio escluso sino all'incrocio con Via S. Vincenzo Di Paola; Via S. Vincenzo Di Paola escluso sino all'incrocio con Via Jacopone da Todì; Via Jacopone da Todì escluso sino all'incrocio con Via Ciullo D'Alcamo; Via Ciullo D'Alcamo escluso sino all'incrocio con Via M. Baiardo; Via M. Baiardo escluso sino all'incrocio con Via Serradifalco; Via Serradifalco escluso sino all'incrocio con Via S. Antonio; Via S. Antonio escluso continuando per Via Del Convento escluso sino all'incrocio con la Via Montagnola Serradifalco; Via Montagnola Serradifalco escluso sino all'incrocio con la Via De Spuches.	Vacante	NO	NO
Bagheria	14	Viale G. Bagnera angolo S.S. 113, Viale G. Bagnera ambo i lati, Via Dante direzione PA esclusa, prolungamento ideale di Via Dante fino all'incrocio con Via Dolce Impoverile esclusa, Via Dolce Impoverile esclusa fino alla linea ferroviaria, segeundo la line a ferroviaria in direzione Palermo fino all'intersezione con Vallone del Fonditore, Vallone del Fonditore esclusa fino all'incrocio con la S.S. 113, S.S. 113 esclusa fino all'incrocio con Via Cotogni, Via Cotogni esclusa fino all'incrocio con Via Olivuzza, Via Olivuzza esclusa fino all'incrocio con Viale S. Isidoro, Viale S. Isidoro escluso fino all'incrocio con Viale S. Isidoro III, Viale S. Isidoro III escluso fino all'incrocio con Corso B. Scaduto, Corso B. Scaduto direzione Bagheria escluso fino ad incrocio S.S. 113.	Vacante	NO	NO
Bagheria	15	Area delimitata da Via Papa Giovanni XXIII (compresa), nel tratto da Villa San Cataldo fino ad arrivare all'incrocio con Via Roccaforte, proseguendo fino al confine con Santa Flavia e da Villa San Cataldo proseguendo per Via Sant'Ignazio di Loyola fino al confine con strada ferrata e confine con Santa Flavia.	Di nuova istituzione	NO	NO
Bagheria	16	Area individuata con inizio da incrocio tra Via Ernesto Basile e Via Del Fonditore (S.P. 87), Via Del Fonditore ambo i lati direzione Palermo, inclusa, fino ad intersezione con la linea ferrata, dalla linea ferrata direzione Bagheria fino ad intersezione con la Via Dolce Impoverile, esclusa, Via Dolce Impoverile, inclusa, fino all'intersezione con Via Del Fonditore (S.P. 87).	Di nuova istituzione	NO	NO
Bagheria	17	Area individuata da incrocio tra strada statale S.S. 113 e Corso B. Scaduto, Corso B. Scaduto incluso, ambo i lati, fino ad incrocio con Via Caciccia, Via Caciccia inclusa fino ad incrocio con Via S. I. Monte, Via S. Isidoro Monte fino ad incrocio con la S.S. 113, S.S. 113 direzione Messina, inclusa, fino al confine con Santa Flavia, Via S. Isidoro Monte incrocio con la S.S. 113 direzione Palermo fino ad incrocio con Corso B. Scaduto, area confinante con la strada ferrata fino a confine con Santa Flavia.	Di nuova istituzione	NO	NO
Belmonte Mezzagno	3	Quartiere delimitato dalla Via Vallone Pozzo, Via Maritano, Piazza Anime Sante, Via don Pino Puglisi (gia' Via Misilmeri), Via Michelangelo, Via Pirandello e Via Papa Giovanni.	Di nuova istituzione	NO	NO

Campofelice di Roccella	2	Lungomare del Mediterraneo.	Di nuova istituzione	NO	NO
Capaci	3	All'interno del perimetro della città che va al sotto della linea ferrata sino a Corso Isola delle Femmine.	Di nuova istituzione	NO	NO
Carini	7	Stazione.	Di nuova istituzione	NO	NO
Carini	8	Bivio Foresta.	Di nuova istituzione	NO	NO
Carini	9	Ponticelli/Poliambulatorio.	Di nuova istituzione	NO	NO
Carini	10	Via Bernardo Mattarella.	Di nuova istituzione	NO	NO
Carini	11	Piraineto.	Di nuova istituzione	NO	NO
Casteldaccia	3	Area Nord del paese.	Di nuova istituzione	NO	NO
Cefalu'	4	Nell'area a sud della Via Giubileo Magno nel suo primo tratto e della Via Dietro Castello e precisamente nel Quartiere S. Barbara.	Di nuova istituzione	NO	NO
Cinisi	3	Complesso Aeroportuale "Falcone Borsellino" ex P.F.E.	Vacante	SI	NO
Cinisi	4	Nella parte Nord del paese, e specificatamente la zona che interseca la SS 113 costituita dal prolungamento di C.so Umberto e dintorni.	Di nuova istituzione	NO	NO
Ficarazzi	3	Area delimitata tra Viale Europa, Via San Martino, Corso Umberto I escluso e Via Celsi.	Di nuova istituzione	NO	NO
Ficarazzi	4	Corso Umberto I verso Bagheria dopo la via Marc.	Di nuova istituzione	NO	NO
Isola delle Femmine	2	Zona Contrada Piana compresa tra le seguenti Vie: Via Trapani, Via Liberta', Via Mattarella, Via Kennedy, Via degli Oleandri, Via Nazionale.	Di nuova istituzione	NO	NO
Misilmeri	4	Zona Costa Principe, nella parte alta della Via Roma, oltre case sparse.	Vacante	NO	NO
Misilmeri	7	Zona Gabatutti, a sud del territorio. Detta area comprende le Contrade di Passo Noce, Passo Rigano e Comune della Chiesa, suscettibile di espansione.	Di nuova istituzione	NO	NO
Misilmeri	8	Zona Contrada Rigano, Cozzo ad est del territorio. Detta area comprende anche le Contrade Blasehi, Tramontana e Rigano, con popolazione superiore ai 4.000 abitanti.	Di nuova istituzione	NO	NO
Misilmeri	9	Zona C.da Comune, Via Zeno, Via Roma (Centro Storico).	Di nuova istituzione	NO	NO
Palermo	171	Palermo 171 Quartiere Boccadifalco: Dall'angolo di Via S. Isidoro con Via alla Falconara lungo il prolungamento ideale verso sud della Via S. Isidoro fino a raggiungere la Via Francesco Baracca all'altezza della particella catastale 323, indi devia verso sud-ovest per raggiungere il confine con il territorio di Monreale, segue quest'ultimo fino all'incrocio con la Via alla Falconara, Via alla Falconara verso est fino all'angolo con Via S. Isidoro.	Vacante	NO	NO
Palermo	172	Quartiere Uditore Passo di Rigano: da Viale della Regione Siciliana Nord-Ovest angolo Viale Michelangelo, Viale Michelangelo fino all'incrocio con Via Gian Lorenzo Bernini, Via Gian Lorenzo Bernini e suo prolungamento ideale fino alla Via Giorgione, segue quest'ultima fino all'incrocio con Via Uditore, Via Uditore fino all'incrocio con Viale Leonardo da Vinci e quest'ultima fino all'incrocio con Viale della Regione Siciliana Nord-Ovest, Viale della Regione Siciliana Nord-Ovest fino all'incrocio con Viale Michelangelo.	Vacante	NO	NO
Palermo	173	Quartiere: Montegrappa - Santa Rosalia: Via Ernesto Basile, tra Viale della Regione Siciliana Sud-Est, a Via Generale Giovanni Ameglio.	Di nuova istituzione	NO	NO
Palermo	174	Via Villagrazia (tra Piazza Guadagna a Via Carlo Greca); Quartiere Noce	Di nuova istituzione	NO	NO
Palermo	175	Via Filippo Parlatore (tra Via Agostino Inveges e Via Antonio Furitano).	Di nuova istituzione	NO	NO
Palermo	176	Quartiere Noce: Via Giovanni Evangelista Di Blasi (tra Viale della Regione Siciliana Nord-Ovest e Via Nicola Balcescu), Fondo La Manna, Via Rosso di S. Secondo.	Di nuova istituzione	NO	NO
Palermo	177	Quartiere Settecannoli: Via Messina Marine, da Via Antonio Laudicina a Via Bandita, Via Generale Luigi Bertett.	Di nuova istituzione	NO	NO
Palermo	178	Via Pomara, Via Messina Montagne (da Via Carmine alla Figurella alla Via Pomara).	Di nuova istituzione	NO	NO

Palermo	179	Quartiere Settecannoli: Corso dei Mille, da Via Chiaravelli a Vicolo Palma, Via Giuseppe d'Ali, Vicolo Guarnaschelli.	Di nuova istituzione	NO	NO
Palermo	180	Via Brancaccio (tra Piazza Scaffa e Via F.sca Paola Pennino).	Di nuova istituzione	NO	NO
Palermo	181	Quartiere Zisa: Via Gaetano Musca, da Cortile Balate a Via Imera, Cortile Balate.	Di nuova istituzione	NO	NO
Palermo	182	Quartiere Villagrazia Falsomiele: Via Villagrazia, tra Viale della Regione Siciliana Sud-Est e Via Etna.	Di nuova istituzione	NO	NO
Palermo	183	Via Belmonte Chiavelli (tra Viale della Regione Siciliana Sud-Est e Via Falsomiele).	Di nuova istituzione	NO	NO
Palermo	184	Via S. Maria di Gesù (tra Viale della Regione Siciliana Sud-Est e Via Brasa).	Di nuova istituzione	NO	NO
Palermo	185	Via Aloï (da Viale della Regione Siciliana Sud-Est e Via Falsomiele); Quartiere Mezzomonreale Villatasca.	Di nuova istituzione	NO	NO
Palermo	186	Via Nave, Via Francesco Donzelli, Via Marinella Bragaglia, Via Capitano Emanuele Basile; Quartiere Altarello	Di nuova istituzione	NO	NO
Palermo	187	Via Perpignano (tra Via Eleuterio e Via Belvedere); Quartiere Borgo Nuovo	Di nuova istituzione	NO	NO
Palermo	188	Quartiere Borgo Nuovo: Piazzale Castronovo, Via Silvestre Cuffaro, Via Comiso, Via Alia.	Di nuova istituzione	NO	NO
Palermo	189	Via Trabucco (tra Viale della Regione Siciliana Nord-Ovest e Fondo Chiusa Grande	Di nuova istituzione	NO	NO
Palermo	190	Quartiere Cruillas - C.E.P.: Viale Regione Siciliana Nord Ovest (tra il numero civico 5374 e Via Gaspare da Pesaro).	Di nuova istituzione	NO	NO
Palermo	191	Quartiere Cruillas - C.E.P.: Viale Michelangelo (tra Via Felice e Via Salerno).	Di nuova istituzione	NO	NO
Palermo	192	Viale Borsellino, Via Salvatore Attinelli, Via Torre Ingastone; Quartiere Resuttana San Lorenzo.	Di nuova istituzione	NO	NO
Palermo	193	Via S. Lorenzo tra Largo delle Pomelie e Via della Ferrovia a S. Lorenzo (civici dispari).	Di nuova istituzione	NO	NO
Palermo	194	Via Ugo La Malfa; Quartiere Tommaso Natale Sferracavallo.	Di nuova istituzione	NO	NO
Palermo	195	Quartiere Tommaso Natale Sferracavallo: Via Sferracavallo (da Via della Grotta a Via Ernesto Codignola), Via del Cedro, Via Rosario Nicoletti (da Via Sferracavallo a Via Bernardino Masbel), Via Emanuele Palazzotto (da Via del Cedro a Via della Arancio).	Di nuova istituzione	NO	NO
Palermo	196	Quartiere Partanna Mondello: Via Nestore, Viale Aiace tratto da Via Nestore fino al civico 101, Via Partanna Mondello (esclusa) tratto da Via Santocanale a Via Scordia.	Di nuova istituzione	NO	NO
Palermo	197	Quartiere Partanna Mondello: Piazza Castelforte da Viale Venere in direzione Pallavicino (400 metri circa in direzione Pallavicino e comunque sino al supermercato oggi individuato Carrefour), Via Dell'Olimpo (da Piazza Castelforte all'ex centro Commerciale Olimpo), Via Metei (sino alla Via Tersicore).	Di nuova istituzione	NO	NO
Palermo	198	Viale Cesare Brandi, Viale P.V. 46, Via Marchese Nicolò Pensabene, Via Learco Guerra, Via Eugenio Castellotti.	Di nuova istituzione	NO	NO
Palermo	199	Via Casena Grande, Via Patti, tra Viale della Resurrezinne (esclusa) e Via Mimi Aguglia, Via Mimi Aguglia, Via Enrico Caruso, Via Padre Rosario da Partanna.	Di nuova istituzione	NO	NO
Partinico	8	Viene identificata a Est dell'ingresso alla città lungo il Viale Aldo Moro nel tratto compreso tra la Via Benvenuto Cellini e la Via Benevento.	Di nuova istituzione	NO	NO
Partinico	9	Viene identificata a Nord dell'ingresso alla città lungo il Viale dei Platani nel tratto compreso tra la Via Col. Seb. Cannizzo e il passaggio a livello ferroviario.	Di nuova istituzione	NO	NO
Partinico	10	Viene identificata nell'ulteriore ingresso alla città lungo il Viale della Regione nel tratto compreso tra la Strada Vicinale Contrada Raccuglia (zona Pino) e la Strada Vicinale Garofalo (S.P. 1 Km. 24+100).	Di nuova istituzione	NO	NO
Piana degli Albanesi	2	Asse viario costituito dalla traversa interna della S.P. 34, denominata Via Martiri di Portella della Ginestra in direzione della estrema periferia del centro abitato (S.P. 34 Piana - San Giuseppe Jato).	Di nuova istituzione	NO	NO

San Cipirello	2	Zona B - nella porzione di territorio esterna a quella delimitata a partire da sud-ovest e dall'asse viario che da San Cipirello conduce a Partinico fino a nord-est tra gli assi viari che da San Cipirello conducono a Corleone ed a Camporeale, percorrendo il Viale Berlinguer fino all'incrocio con la Via Sandro Pertini e da tale via risalendo, in direzione nord, per la Via Anselmo e fino alle falde di Monte Jato.	Di nuova istituzione	NO	NO
San Giuseppe Jato	3	Via Palermo zona compresa tra Via Perugia e Via Ragusa.	Di nuova istituzione	NO	NO
Santa Flavia	3	Ranteria /Bellacera.	Di nuova istituzione	NO	NO
Termini Imerese	8	Comprende i terreni di C.da San Girolamo, C.da Madonna della Catena e C.da Ponticello, così come di seguito delimitati: " Dall'inizio del marciapiede sopraelevato di Via Liberta' fino ad imboccare Via Alessandro Manzo, proseguire per detta Via fino all'autostrada A19 PA-CT; easteggiare il tratto dell'autostrada fino ad incontrare il Torrente Concerie, proseguire lungo il percorso del torrente fino agli edifici di Via Rocco Chinnici, a continuare lungo un tratto della Salita San Girolamo fino ad incontrare la linea ideale che si congiunge con l'inizio del marciapiede sopraelevato di Via Liberta' ".	Di nuova istituzione	NO	NO
Terrasini	3	Zona C.da Piano Torre.	Di nuova istituzione	NO	NO
Terrasini	4	Zona a monte di Via Partinico.	Di nuova istituzione	NO	NO
Trabia	3	Quartiere basso del centro abitato denominato "Fuori Porta".	Di nuova istituzione	NO	NO
Villabate	5	Ambito di pertinenza delimitato dalle seguenti vie:1) via pomara/Galletti SS.121 - da via civiletti fino al confine nord del territorio comunale posto su via Galletti ex SS.121;2) confine nord del territorio comunale da via Galletti ex SS.121 a via Z1; 3) da via Z1 dal suddetto confine nord del territorio comunale fino all'incrocio con il confine est del territorio comunale posto in prossimità della strada ferrata; 4) confine est del territorio comunale - da via Z1 alla strada ferrata;5) strada ferrata (ferrovia PA-ME) dal confine est del territorio comunale fino all'incrocio con la via Mercedes; 6) via Mercedes (confine ovest del territorio comunale) dall'incrocio con la strada ferrata fino a via Faraona; 7) via Faraona - dal confine ovest del territorio comunale all'incrocio con la superstrada Pa-Ag; 8) superstrada Pa-Ag - da via Faraona fino all'incrocio con via A. De Gasperi; 9) via A. De Gasperi - dall'incrocio con la superstrada Pa-Ag fino all'incrocio con l'autostrada Pa-Ct; 10) autostrada Pa-Ct - dall'incrocio con via De Gasperi fino al centro dello svincolo a farfalla dell'autostrada; 11) dal centro dello svincolo a farfalla dell'autostrada, proseguendo sulla bretella autostradale che porta in direzione Palermo, fino all'incrocio con via Civiletti; 12) via Civiletti - dall'incrocio con la bretella autostradale fino a via Pomara /Galletti ex SS.121.	Vacante	NO	NO
Villabate	6	Ambito di pertinenza delimitato dalle seguenti vie:1) via Messina Marine - dal confine est del territorio comunale fino a via Mercedes; 2) via Mercedes - da via Messina Marine fino all'incrocio con la strada ferrata Pa-Me; 3) strada ferrata Pa-Me - da via Mercedes fino al confine est del territorio comunale; 4) confine est del territorio comunale - dalla strada ferrata fino a via Messina Marine.	Di nuova istituzione	NO	NO

PROVINCIA DI MESSINA

Comune	N. sede farmaceutica	Descrizione della sede farmaceutica	Tipo sede farmaceutica	Criterio topografico della sede farmaceutica	Prevista indennita' di avviamento
Acquedolci	2	Zona Ovest - C.da Pilato - Piano Cottone.	Di nuova istituzione	NO	NO
Basico'	1	Territorio Comunale.	Vacante	NO	SI
Brolo	2	Zona Sud delimitata dalla S.S. 113 e dal confine meridionale del territorio comunale.	Di nuova istituzione	NO	NO

Capo d'Orlando	4	Lato est (monte) del territorio e precisamente nella C.da San Martino.	Di nuova istituzione	NO	NO
Frazzano'	1	Territorio Comunale.	Vacante	NO	SI
Giardini-Naxos	3	Zona Pallio (via Consolare Valeria).	Di nuova istituzione	NO	NO
Librizzi	2	Tratto della linea di demarcazione comprendente il rimanente tratto della Strada Provinciale 126 Colla-Librizzi, con inizio dal torrente Enzio e per intero la Strada Comunale Castegnazza-Antona-Trombettina-S. Nicoletta con annessa tutta la parte a monte del territorio comunale sino al confine. Nella zona ricadono Librizzi centro e le frazioni Nasini, S. Venera, Acquaverni, Acquapalumbo, Vallonevina inferiore, Vallonevina superiore, restante parte San Pancrazio, nonché nuclei abitati sparsi.	Vacante	SI	SI
Messina	71	Villaggio Gesso.	Di nuova istituzione	NO	NO
Messina	72	Villaggio Salice.	Di nuova istituzione	NO	NO
Messina	73	San Filippo Inferiore/San Filippo Superiore/C.da Giovannello.	Di nuova istituzione	NO	NO
Milazzo	9	Rione Ciantro - San Paolino, i cui confini sono delimitati dalle Vie Ciantro, San Paolino e dalla bretella di uscita Marconi dell'asse viario. Tali confini disegnano un poligono che include anche la Via Tommaso De Gregorio e la Via Albero.	Di nuova istituzione	NO	NO
Milazzo	10	Rione Olivarella, nel tratto a sud dell'autostrada Me/Pa, i cui confini sono delimitati dalla stessa autostrada, dalla Via Botteghelle, dalla S.S. 113 e dal torrente Floripotema. Tali confini disegnano un quadrilatero che include nel suo interno diverse arterie (Via della Concordia, Via Palermo, Via Erice, Via Agrigento, Via Enna, Via Firenze...).	Di nuova istituzione	NO	NO
Pettineo	1	Territorio Comunale.	Vacante	NO	SI
Roccafiorita	1	Territorio Comunale.	Vacante	NO	SI
Sant'Agata di Militello	4	Il territorio compreso tra la Provinciale per Iria e zone adiacenti e la Strada C.le Telegrafo Cavarretta sopra circonvallazione Angelo Vicari a sud.	Di nuova istituzione	NO	NO
Santa Teresa di Riva	3	(Sede ex Dispensario Ordinario) Frazione Misserio-Fautari.	Vacante	SI	NO
Spadafora	2	Zona che va oltre il torrente Acquavena - Via Umberto I (Via Nazionale), lato Messina (lato Est).	Di nuova istituzione	NO	NO
Villafranca Tirrena	3	Frazione Calvaruso.	Di nuova istituzione	NO	NO

PROVINCIA DI AGRIGENTO

Comune	N. sede farmaceutica	Descrizione della sede farmaceutica	Tipo sede farmaceutica	Criterio topografico della sede farmaceutica	Prevista indennita' di avviamento
Agrigento	16	A sud est della Città, nella zona tra gli assi viari di Via Cavalieri Magazzeni (da incrocio con Via dei Fiumi direzione Cannatello - Fiume Naro) e Via Magellano;	Di nuova istituzione	NO	NO
Agrigento	17	A nord della Città posizionata sull'asse viario Contrade Minaga - San Michele - Nuovo Ospedale;	Di nuova istituzione	NO	NO
Agrigento	18	Ad est della Città nella zona compresa tra il Quartiere S. Vito e Bonamorone sull'asse viario da Via Giovanni XXIII a Via Demetra	Di nuova istituzione	NO	NO
Canicattì	10	Zona Acquanuona (Via San Vincenzo o traverse e vie immediatamente adiacenti).	Di nuova istituzione	NO	NO
Canicattì	11	Zona a monte di Via Milano/Via Medaglia d'Oro Portalone o zone adiacenti.	Di nuova istituzione	NO	NO
Favara	9	Confine territorio di Agrigento Via Sergente Alauria Viale Mediterraneo, Via Progresso, Via Liguria, Via De Gasperi, Via Montecitorio (Zona Ciccione - Seminario), tratto di Viale Aldo Moro compreso tra incrocio con le Vie Progresso e Mediterraneo fino ad incrocio con la Via Pietro Vita, fino alla campagna posta a sud di Via Porta di Mare.	Di nuova istituzione	NO	NO

Favara	10	Dall'incrocio di Viale Pietro Nenni con la Via Fratelli Cervi, zona a sud di Viale Pietro Nenni delimitata dalla Via Fratelli Cervi, tratto di Via Romita tra Via Fratelli Cervi e Via Russia, Via Russia, Via Giuseppe Saragat fino alla campagna a est, zona a nord di Viale Pietro Nenni delimitata dalla Via Fratelli Cervi, Via Pittone, Via Buozzi, Via Cicero e Di Francisca fino alla campagna a est.	Di nuova istituzione	NO	NO
Licata	12	Quartiere Fondachello - Playa.	Di nuova istituzione	NO	NO
Menfi	4	Zona a nord della Via Morrione.	Di nuova istituzione	NO	NO
Palma di Montechiaro	7	Area nord-est del paese delimitata dalle vie: Viale I. Maggio, Viale della Repubblica, nonché tutte le altre vie a nord di Viale I. Maggio e Viale della Repubblica.	Di nuova istituzione	NO	NO
Porto Empedocle	5	Contrada Ciuccafa e Contrada Pero.	Di nuova istituzione	NO	NO
Raffadali	4	Zona a monte di Via D'Alessandro.	Di nuova istituzione	NO	NO
Ravanusa	4	La zona compresa tra la Via Tintoria (compresa) a salire fino a Via Arancio (compresa), proseguendo lungo quest'ultima fino all'incrocio di Via Aldo Moro, proseguendo ancora per la Via Allende (compresa) fino all'incrocio con Via Paolo Iacono (compresa), attraversa Via Lauricella e prosegue fino a Via Belvedere tutta.	Di nuova istituzione	NO	NO
Ribera	6	Comprendente la zona a sud della ex tratta ferroviaria in Contrada Mirillo, prosegue lungo la ex tratta ferroviaria e continua con la Via Circonvallazione fino all'incrocio con la Via Canova e prosegue a sud con la Via Canova, continua con la Via Praga fino a Via Francoforte compresa, prosegue per tutta la Via Mosca fino all'incrocio con la Via Brodolini, prosegue fino all'angolo con Via Dalla Chiesa scendendo verso sud fino alla Via Costa includendo le Contrade Magone, Piano Palazzello, Torre, Giordano, e Piano Spito.	Di nuova istituzione	NO	NO
Sciacca	11	Contrada Isabella.	Di nuova istituzione	NO	NO
Sciacca	12	Contrada Ferraro.	Di nuova istituzione	NO	NO

PROVINCIA DI CALTANISSETTA

Comune	N. sede farmaceutica	Descrizione della sede farmaceutica	Tipo sede farmaceutica	Criterio topografico della sede farmaceutica	Prevista indennità di avviamento
Acquaviva Platani	1	Territorio Comunale.	Vacante	NO	SI
Caltanissetta	17	Zona Ovest abitato - comprendenti le località di C.da Bagno, Via Due Fontane.	Di nuova istituzione	NO	NO
Caltanissetta	18	Zona Ovest abitato - Viale S. Candura e la S.P. n. 5 bivio Minichelli - Favarella.	Di nuova istituzione	NO	NO
Gela	20	Zona Settefarine: Via Settefarine - tratto compreso tra la Via Pontorno e la Via Carpaccio.	Di nuova istituzione	NO	NO
Gela	21	Zona Margi: Via Venezia - Via Darwin - tratto compreso tra la Via della Medicina e Vico Antonello da Messina.	Di nuova istituzione	NO	NO
Gela	22	Zona Via Butera: Via Strada Provinciale per Butera - tratto compreso tra la Via Craxi e la Via Tortora.	Di nuova istituzione	NO	NO
Gela	23	Zona Marchitello: zona nord-ovest contrada Marchitello spostando l'area più ad ovest.	Di nuova istituzione	NO	NO
Nisemi	8	Via Serbatorio: tratto Via F. Petrarca ed incrocio Viale Europa. Via Pier Santi Mattarella: tratto tra Corso Gramsci e Via Vienna.	Di nuova istituzione	NO	NO
San Cataldo	7	Area Pizzo Carano esclusa la Via Carlo Forlanini.	Di nuova istituzione	NO	NO

PROVINCIA DI ENNA

Comune	N. sede farmaceutica	Descrizione della sede farmaceutica	Tipo sede farmaceutica	Criterio topografico della sede farmaceutica	Prevista indennita' di avviamento
Barrafranca	4	Nell'ambito della via e delle piazze della zona denominata "C.da Gurretta", a partire dall'alto verso il basso, dal Viale Generale Cannada laddove lo stesso interseca a destra la Via Pio La Torre, che congiunge la Via Liberta' con lo stesso e a sinistra la Via Carlo Maria Carafa, che congiunge la Via dello Stadio con lo stesso, fino alla congiunzione del Viale Generale Cannada con il Bivio Catena.	Di nuova istituzione	NO	NO

PROVINCIA DI CATANIA

Comune	N. sede farmaceutica	Descrizione della sede farmaceutica	Tipo sede farmaceutica	Criterio topografico della sede farmaceutica	Prevista indennita' di avviamento
Aci Catena	7	Zona Reitana.	Vacante	NO	NO
Aci Catena	8	Zona "Campo Sportivo Polivalente", Via Nizzetti e vie adiacenti	Di nuova istituzione	NO	NO
Aci Catena	9	Zona "Marchesana".	Di nuova istituzione	NO	NO
Acireale	13	Nelle frazioni Piano d'Api, Balatelle, Fiandaca e Pennisi, sino ai confini con i comuni vicini.	Vacante	NO	NO
Acireale	14	S. Maria La Scala, S. Tecla, Stazzo, Pozzillo Inferiore.	Di nuova istituzione	NO	NO
Acireale	15	S. Maria Ammalati, S. Cosmo.	Di nuova istituzione	NO	NO
Acireale	16	S. Maria delle Grazie, Capo Mulini, Baracche.	Di nuova istituzione	NO	NO
Aci Sant'Antonio	5	Zona Lavinaio e Monterosso.	Di nuova istituzione	NO	NO
Adrano	10	Zona "Cappellone - Stazione - Via Solicchiata".	Di nuova istituzione	NO	NO
Adrano	11	Zona "Capici - Fogliuta".	Di nuova istituzione	NO	NO
Belpasso	7	Zona "Villaggio Le Ginestre" e "Villaggio del Pino" inclusa l'adiacente SP 56/I, identificata nella planimetria come zona n. 27, nella quale insistono circa 1.800 abitanti.	Di nuova istituzione	NO	NO
Belpasso	8	Zona "Palazzo - Giaconia - Astrel" identificata nella planimetria come zona n. 24 incluso il tratto della ex SP 121, nella quale insistono circa 1.800 abitanti.	Di nuova istituzione	NO	NO
Biancavilla	7	Viale dei Fiori e vie adiacenti.	Di nuova istituzione	NO	NO
Bronte	6	Quartiere Borgonuovo-Sciara S. Antonio - SS. Cristo.	Di nuova istituzione	NO	NO
Caltagirone	11	Frazione di Granieri di Caltagirone.	Di nuova istituzione	NO	NO
Caltagirone	12	Zona Semini.	Di nuova istituzione	NO	NO
Fiumefreddo di Sicilia	3	Via Calandrucchio, Via San Biagio, Via Giovanni Paolo II, Piazza Diana, Via di Vittorio (tratto da incrocio Via Badala' incrocio Via Giovanni Paolo II), Via Badala'.	Di nuova istituzione	NO	NO
Giarre	8	Zona Altarello-Trepunti seguenti vie: Via Settembrini, Strada 21 Franca, Viale delle Provincie, Via Ungaretti, Via Foscolo, Viale Don L. Sturzo, Strada 18 Rovettazzo - Altarello, Strada 17 Altarello - S. Leonardello, Via Gerardo Marrone, Via Almirante, Via Trieste, I Traversa Via Settembrini, II traversa Via Settembrini, Il traversa Viale delle Provincie, Via G. La Pira, Via De Amicis, P.zza Maria SS. di Portosalvo, Via Montale, Vico Platano, Via Gobetti, Via P. P. Pasolini, Via Damiani Lanza, Via Coffa, Via De Amicis, Via Sac. Angelo Rocca, Via Michele Federico Sciacca, Via Carlo Sada.	Di nuova istituzione	NO	NO
Mascalucia	8	Lungo la Via Monpillieri.	Di nuova istituzione	NO	NO
Mascalucia	9	Lungo la Via Ombra.	Di nuova istituzione	NO	NO

Misterbianco	13	Dalla Tangenziale Ovest, innesto per S.P. n. 54, percorrendo detta S.P. 54 fino ad incrociare il vallone "Rosa", continuando per detto vallone verso sud per arrivare alla Tangenziale ovest e proseguire verso nord di detta Tangenziale fino ad incrociare la S.P. 54, punto di partenza.	Di nuova istituzione	NO	NO
Misterbianco	14	Dall'incrocio tra Via Gaggini e Via De Gasperi, percorrendo Via Ferrara (esclusa) verso ovest per girare a nord verso Via Borsellino percorrendo la stradella limitrofa senza nome, percorrendo Via Borsellino verso est e girare per Via Petrosino, Via Pavese fino all'incrocio con Via Montalto, continuare per Via Montalto per incrociare strada senza nome con sbocco su Via De Roberto, percorrendo Via De Roberto e continuando per Via Di Vittorio fino all'incrocio con Via Scordo, percorrendo Via Scordo fino a raggiungere Corso Martiri di Via Fani fino a Via Gaggini punto di partenza.	Di nuova istituzione	NO	NO
Misterbianco	15	Dall'incrocio tra Via Poggio del Lupo e Tangenziale ovest verso Catania, percorrendo la Tangenziale in direzione nord-est e fino alla delimitazione territoriale con il Comune di Catania per continuare fino a raggiungere Via Currolo, proseguendo per Via Currolo fino al raggiungimento di Via dei Tulipani e fino all'incrocio con Via dei Gerani, continuare per Via dei Gerani, girando per Via delle Viole e successivamente per Via delle Rose e continuando per Via Poggio del Lupo, punto di partenza.	Di nuova istituzione	NO	NO
Motta Sant'Anastasia	3	Zona A - ricadente in prossimità dell'ingresso nord dell'abitato, che comprende le sottolencate vie: Viale Carmine Caruso; Corso Sicilia; Via Poggio Sant'Antonio; Via Tenente Platania; Via Torino; Via Imera; Via Gorgia da Lentini; Via Segesta; Via Selinunte; Via G. Grasso; Via Naxos; Via Eraclito; Via Benevento; Via Empedocle; Via Teocrito; Via Pitagora; Via Archimede; Via Siracusa; Via Valdolive; Via Olimpia; Via Oberdan; Via Adua; Via Mameli; Via Milano; Via Toti; Via XX Settembre; Via A. Musco; Via Scarlatti; Via Papa Giovanni XXIII; Via Papa XIII; Via Giubileo 2000; Via A. Caponnetto; Agglomerato Urbano Di Via Luna.	Di nuova istituzione	NO	NO
Motta Sant'Anastasia	4	Zona B - ricadente in prossimità dell'ingresso sud dell'abitato che comprende le sottolencate vie: Via dei Normanni; Via di Bartolo; Via Trapani; Via Zuara; Via Stazione Motta - n° 348; Viale Della Regione; Via Sancho Ruiz; Via Cabrera; Via Ruggero II; Via Eredia; Via Gemmellaro; Via Padova; Via Vespucci; Via del Risorgimento; Largo dei Martiri; Via Giotto; Via Iana; Via Tiziano; Strada Policara; S.P. 13 - prosecuzione Via Stazione Motta.	Di nuova istituzione	NO	NO
Nicolosi	2	Zona Ovest dell'abitato di Nicolosi oltre la direttrice nord-sud tracciata dalle Vie Giovanni Milana e Giuseppe De Felice.	Di nuova istituzione	NO	NO
Palagonia	5	Area 5 - a nord con Via Palermo, a est con Via Vitt. Emanuele, a sud con Via Penninello, Via Perugia e Via Circonvallazione, a ovest fino alla campagna.	Di nuova istituzione	NO	NO
Paternò	11	Inizio dalla S.P. n° 135 prosegue per detta strada fino all'incrocio con Via Michelangelo Buonarroti, prosegue per detta via fino all'incrocio con Via Scala Vecchia, tratto di Via Scala Vecchia fino all'incrocio con Via Napoli, Via Napoli fino a ricongiungersi con Via Estonia fino all'incrocio con Via Sardegna, prosegue per detta via fino all'innesto con la strada comunale "Palazzolo" e prosegue per quest'ultima fino al limite del territorio comunale;	Vacante	NO	NO
Paternò	13	Zona Viale dei Platani limitatamente alla zona compresa tra Corso Italia, Via delle Ninfee, Via Alfano e Via Campo dei Fiori;	Di nuova istituzione	NO	NO
Paternò	14	Via Balatelle compresa tra l'incrocio con Via Scala Vecchia e Via Michelangelo Buonarroti	Di nuova istituzione	NO	NO
Paternò	15	Zona Corso Sicilia, tratto compreso tra Corso Italia, Corso Sicilia per intero, Via Croazia lato nord.	Di nuova istituzione	NO	NO
Pedara	3	Zona III - a nord con il Corso Ara di Giove (lato sinistro) dal civ. 195 fino al confine con il Comune di Nicolosi; ad ovest con i Comuni di Nicolosi e Mascalucia; a sud con i Comuni di Mascalucia e Tremestieri Etneo; ad est Via Stella civici pari, Viale dello Sport civici pari e Via Etnea (lato destro) a partire dal civ. 96 fino al confine con il Comune di Tremestieri Etneo.	Di nuova istituzione	NO	NO

Pedara	4	Zona IV - a nord con la zona 1; ad ovest con la zona 3; a sud con i Comuni di Tremestieri Etneo; ad est con i Comuni di Tremestieri Etneo e San Giovanni La Punta.	Di nuova istituzione	NO	NO
Piedimonte Etneo	2	Frazione "Presca e Vena" (Sede ex Dispensario Ordinario).	Vacante	SI	SI
Randazzo	3	Quartiere Crocitta - Zona C denominata nella planimetria.	Di nuova istituzione	NO	NO
San Giovanni la Punta	7	Localizzata a sud-ovest del territorio, comprendente la Via Duca degli Abruzzi, le vie adiacenti e quelle che da essa si dipartono, inclusa la Via Balatelle fino all'incrocio con Via Pietro Nicolosi.	Di nuova istituzione	NO	NO
San Gregorio di Catania	3	Nella zona "Ville del Poggio" e la Via Adige, Via Piave e Via Sgroppillo.	Di nuova istituzione	NO	NO
San Gregorio di Catania	4	Nella zona "Immacolata - Morgioni" e la Via Umberto e la Via Morgioni.	Di nuova istituzione	NO	NO
San Pietro Clarenza	2	C.da Belvedere, Via Umberto s.p., 3/III.	Di nuova istituzione	NO	NO
San'Agata li Battiati	3	Porzione del territorio comunale compreso tra la via Aldo Moro (quest'ultima esclusa) a partire dall'incrocio con la via Bellini e la via A. di San Giuliano, dalla via Turi Ferro e dai confini del territorio comunale con i paesi di Tremestieri Etneo a Ovest e San Giovanni La Punta a Nord e ad Est. Porzione del territorio comunale compreso tra la via Francianava, proseguimento ideale della stessa fino al congiungimento con la via Fusco e proseguendo con il limite del raccordo autostradale e della via Turi Ferro e dai confini del territorio comunale con i paesi di San Giovanni La Punta ad Est, comune di Catania e Tremestieri Etneo a sud e Gravina di Catania ad Ovest.	Di nuova istituzione	NO	NO
Scordia	4	Zona A: Via San Giuseppe (lato Est), Via P.pe Piemonte, Via Messina (lato Est), Via Montebianco, Via Etna (lato Sud)/ Via Guglielmino.	Vacante	NO	SI
Scordia	5	Nell'area compresa tra Piazza Della Repubblica, Piazza Pier Santi Mattarella e vie adiacenti, tutte strade appartenenti alla zona C delimitata territorialmente dalle seguenti vie: Corso V. Emanuele, Via Corbino, Via Bachelet, Via A. Moro (lato EST), Via Brodolini (lato EST). S. P. 29 per Francofonte, Via Balilla, Via Giuffrida (quartiere "Forche").	Di nuova istituzione	NO	NO
Trecastagni	3	Zona a sud del territorio confinante con i Comuni di San Giovanni La Punta, Viagrande, Pedara e Tremestieri Etneo e le cui vie principali sono rappresentate da Via Catania (S.P.), Corso M. Polo, Corso C. Colombo e Via A. De Gasperi.	Di nuova istituzione	NO	NO
Tremestieri Etneo	6	Zona Ravanusa - Parco Cristallo.	Di nuova istituzione	NO	NO
Tremestieri Etneo	7	Zona Cavolo - Monti Arsi.	Di nuova istituzione	NO	NO

PROVINCIA DI RAGUSA

Comune	N. sede farmaceutica	Descrizione della sede farmaceutica	Tipo sede farmaceutica	Criterio topografico della sede farmaceutica	Prevista indennita' di avviamento
Acate	3	C.da Macconi - Marina di Acate.	Di nuova istituzione	NO	NO
Comiso	8	La zona di espansione lungo la Via Leonardo Sciascia, direttrice per Chiaramonte Gulfi e precisamente dal n° civico 90 (Officina Leone) per un raggio di 150 metri e fino all'ingresso dell'Aeroporto "Magliocco" per un totale di Mt. 1.800.	Di nuova istituzione	NO	NO
Comiso	9	La zona di espansione lungo la S.S. 115 - direttrice per Vittoria e precisamente dall'incrocio di Villa Paola verso sinistra - Strada Comunale "Deserto di Sotto" (Comiso) verso la Via Biscari per un totale di metri 1.200; dall'intersezione di Via Biscari - Strada Comunale "Deserto di Sopra" verso S.S. 115 (Iper Le Dune) per un totale di metri 1.100; dall'Ipermercato Iper Le Dune verso l'ex Cartiera per un raggio di 400 metri.	Di nuova istituzione	NO	NO
Ispica	5	Localita' S. Maria del Focallo, nel tratto compreso tra via dell'Alloro e il Villaggio Marispica.	Di nuova istituzione	NO	NO

Modica	14	Tratto della via Della Costituzione compreso dall'incrocio via Sacro Cuore Via Modica Scicli fino all'incrocio con la via Fosso Tantiillo, via Modica Scicli comprensiva delle strade che da essa si dipartono in direzione per Scicli, lungo il lato dx, strada comunale Pirato Cava Maria, strada comunale Pirato Piccolo, Vanelle nn. 45-46-47-48-49-96, lungo il lato sx, strada comunale Pirato Grande, strada comunale Pirato Castellett, vanelle nn. 43-44, la strada comunale Scardacucco compreso la vanella n. 160, la strada comunale Piano Ceci S. Antonio compreso le vanelle nn. 74-77-78-79-160.	Di nuova istituzione	NO	NO
Modica	15	Strada comunale S. Antonio Piano Ponte compreso la vanella n. 68, Via Loreto Gallinara dopo l'intersezione con la vanella 156 compreso anche le vanelle nn. 155 e 154 e la strada comunale Campanaro Margi compreso la vanella n. 68, via Modica Giarratana dopo l'incrocio con il Pala Rizza, comprensiva delle vanelle nn. 11-12-13-14-206, strada comunale Milicuccio Scrofolani comprensiva delle vanelle nn. 53-54 (c.da Manto), strada comunale Bussello Rampolo Crucia, strada comunale Villa Barco Rampolo, strada comunale Femmina Morta, strada comunale Femmina Morta Bibiola Crucia compresa la vanella n. 205 (c.da Barco), strada comunale S. Giacomo Piane Pozzi compreso le vanelle nn. 201-202-203-204 (c.da Montesano).	Di nuova istituzione	NO	NO
Modica	16	Tratto della via Rocciola Scrofolani a partire da dopo l'intersezione con la strada comunale Tre Casucce Torre Arosta, proseguendo lungo la strada comunale Tre Casucce Torre Arosta (compreso le vanelle nn. 89-90-91), tratto della strada comunale S. Zagaria, la strada comunale Crocevia Cava Ispica e strade che da essa si dipartono (strada comunale Michelica Crocevie, strada comunale Crocevie Catanese comprese le vanelle nn. 102-103-104, strada comunale Crocevia Scalepiane, strada comunale Calicantoni Scalepiane comprese le vanelle nn. 93-94-95, strada comunale Brancati Catanaccipio compresa la vanella n. 136, strada comunale Serrapero Catinaccioppo comprese le vanelle nn. 82-83, contrade Michelica e Cava Ispica, strada comunale Cannizzara Ciancia compresa la vanella n. 81 (contrada Cannizzara), strada comunale Miglifulo Zoceo Rocciola Scrofolani, compresa la vanella n. 32, tratto della via Modica Ispica compreso fra la rotatoria con la zona artigianale e l'incrocio con la via Crocevia Cava Ispica e la strada comunale Mussebbi Calicantoni compresa la vanella n. 92 che da tale tratto si diparte.	Di nuova istituzione	NO	NO
Modica	17	Via Sorda Sampieri dall'intersezione con le strade comunali S. Filippo Calamarieri (comprese le vanelle nn. 115-116), e Calvario S. Filippo Aguglie (compresa la vanella n. 117), alla fine comprese tutte le strade e vanelle che da essa si dipartono, strada comunale Busita Caranzonza comprese tutte le strade e le vanelle che da essa si dipartono, la strada comunale Zappulla Scicli, la S.P. Aguglie Pozzallo e tutte le strade e vanelle che da essa si dipartono, la S.P. n. 66 Sampieri Pozzallo, la Frazione di Maganuco e la Frazione di Marina di Modica, già sede del dispensario comunale.	Vacante	NO	NO
Pozzallo	6	Individuazione del nuovo sito compreso tra i Viali Europa, Papa Giovanni XXIII ed il lungomare Pietre Nere.	Di nuova istituzione	NO	NO
Ragusa	18	Zona Brusca - Cisternazzi: Area periferica compresa entro il seguente perimetro: A sud è delimitata dalla SS115 e dalla linea ferrata Siracusa - Licata, prosegue per via Avv. Giovanni Alberto Cartia lato sud-ovest, via Ing. Donato Rondinoni e quindi, via Bartolomeo Colleoni, lato sud.	Di nuova istituzione	NO	NO

Ragusa	19	Zona via La Pira-Anfuso : Area centrale compresa entro il seguente perimetro: via La Pira lato sud fino all'incrocio con la via Forlanini, da qui linea d'aria retta che si congiunge fino alla via Professore Carmelo Pisana, fino ad incrociare la via 516, procede per via Avv.C.A. Cartia lato nord, per un breve tratto fino a percorrere tutta la via Mariano Rumor, lato nord, quindi via Adelia Melilli fino ad incrociare la via Filippo Anfuso, via N. Colajanni, via Alessandro Volta, via Eugenio Criscione Lupis, via Amatore Sciesa, via D'Urso fino a chiudersi nuovamente sulla via La Pira.	Di nuova istituzione	NO	NO
Ragusa	20	Zona Colleoni-Cento Pozzi- Area posta nella periferia nord-ovest del centro abitato, compresa entro il seguente perimetro: via Bartolomeo Colleoni, via Giovanni Falcone, via G. Spampinato, viale delle Americhe, via Giovanni Leone fino al limite del centro abitato.	Di nuova istituzione	NO	NO
Ragusa	21	Zona Corso Italia-Viale Europa - Area compresa tra la via Generale Salvatore Scrofani, la via Canova, via Gagini Viale Europa, via Gagliardi, fino alle vallate limitrofe di Santa Domenica e San Leonardo	Di nuova istituzione	NO	NO
Ragusa	22	Zona Industriale- questa sede si individua all'interno del perimetro della zona ASI, con un indice residenziale bassissimo tuttavia, trattandosi di centro direzionale del settore terziario, costituisce un centro gravitazionale di utenza lavorativa, al cui interno sono presenti anche altri servizi.	Di nuova istituzione	NO	NO
Santa Croce Camerina	3	Zona della fascia costiera che va da Punta Secca a Caucana.	Di nuova istituzione	NO	NO
Scicli	9	Frazione Sampieri	Vacante	NO	SI
Vittoria	15	Via Mons. Cassibba - Vittoria.	Di nuova istituzione	NO	NO
Vittoria	16	Via Giovanni Cultrone - Vittoria;	Di nuova istituzione	NO	NO
Vittoria	17	Via Firenze - Vittoria;	Di nuova istituzione	NO	NO
Vittoria	18	Via Cavalieri di Vittorio Veneto - Vittoria;	Di nuova istituzione	NO	NO
Vittoria	19	S.P. Vittoria - Cannammellito - Pantaleo Km 4,5.	Di nuova istituzione	NO	NO

PROVINCIA DI SIRACUSA

Comune	N. sede farmaceutica	Descrizione della sede farmaceutica	Tipo sede farmaceutica	Criterio topografico della sede farmaceutica	Prevista indennita' di avviamento
Avola	9	Nuova zona 1: comprende le nuove aree di espansione urbana ubicate a nord-est del centro urbano. Confina a nord-ovest con il tratto di viabilita' interno (ex S.S. n. 115), a nord-est con la Strada vicinale "Falaride", a est con il demanio marittimo e un tratto del Viale S. Pertini, a sud con la Via Giovanni Paolo II.	Di nuova istituzione	NO	NO
Avola	10	Nuova zona 2: comprende le nuove aree di espansione urbana ubicate a sud-est del centro urbano. Confina a nord con i Viali G. la Pira e A. Segni, a est con la Via A. Moro e con il demanio marittimo, a sud con il prolungamento di Via Ing. G. Piccione (ex Via Marina) posto a valle di Via A. Moro, sempre a sud comprende gli immobili prospicienti il tratto finale di Via A. Moro e quelli prospicienti un tratto della Via A. D'Agata (ex Via Miramare), a ovest con il Viale Pier Santi Mattarella e il Viale M. Polo comprendendo la parte di quartiere (di Via Ing. G. Piccione ex Via Marina) prospiciente il Viale M. Polo medesimo.	Di nuova istituzione	NO	NO
Carlentini	5	Carlentini Nord.	Di nuova istituzione	NO	NO

Floridia	6	E' delimitata a nord da via delle orchide e quindi da via Scalorino fino all'incrocio con via Amendola; a sud è delimitata dal confine nord della V sede e a seguire dalla via De Amicis, poi verso est da viale Marina di Melilli e quindi viale Nenni fino all'incrocio con via Labriola; ad est è delimitata dal confine ovest della I ^a sede; ad ovest confina con terreni agricoli.	Di nuova istituzione	NO	NO
Floridia	7	E' delimitata ad ovest dal confine est della III ^a sede e dal confine est dalla linea del confine del piano di lottizzazione Agricola ed altri segue la via La Torre e quindi verso est la strada statale 124 e poi verso sud il confine con la zona artigianale; a sud dal confine del territorio comunale.	Di nuova istituzione	NO	NO
Pachino	6	Via G. Pascoli, dopo incrocio con Via F. Garrano e Vie che si intersecano con la Via G. Pascoli direzione Ispica.	Di nuova istituzione	NO	NO
Pachino	7	Viale Aldo Moro.	Di nuova istituzione	NO	NO
Rosolini	6	Nuova zona 1 - C.da Pianazzo: area esterna ad est delle Vie: Viale Paolo Orsi (ex S.S. 115), Via Cav. Marina - Viale Libertà - Viale della Pace, S.P. Rosolini - Cozzo Cisterna.	Di nuova istituzione	NO	NO
Rosolini	7	Nuova zona 2 - C.da Barbieri: area esterna a nord-ovest delle Vie: Ronco XVI di Via S. Alessandra, Via G. Fava, Via Perpetua, Viale della Pace.	Di nuova istituzione	NO	NO
Priolo Gargallo	4	Area a partire da Via G. D'Annunzio escludendone i fronti fino a Via A. De Gasperi.	Di nuova istituzione	NO	NO
Siracusa	32	Nuova zona 1 - area urbana all'interno del Quartiere Grottasanta: area posta a nord di Piazza Terzo Ordine di San Francesco e Via Luigi Foti ed a est di Largo Luciano Russo e Via Luigi Cassia.	Di nuova istituzione	NO	NO
Siracusa	33	Nuova zona 2 - area urbana all'interno del Quartiere Epipoli: area posta a nord di Viale Epipoli, a ovest di Traversa La Pizzuta e ad est di Via Prof. Lino Romano.	Di nuova istituzione	NO	NO
Siracusa	35	Nuova zona 4 - area extraurbana all'interno dei Quartieri Belvedere e Neapolis: area posta a nord della Strada Siracusa Floridia, dal bivio con Strada Tremila al bivio con Via Nausicaa, a est di Via Nausicaa, a sud di Strada Tremila e Strada Carancino - agglomerato principale su Traversa Tremila.	Di nuova istituzione	NO	NO
Siracusa	36	Nuova zona 5 - area extraurbana all'interno del Quartiere Neapolis: area posta a sud di Viale Lido Sacramento, a est di Via Elorina (da incrocio Viale Lido Sacramento a incrocio Traversa Masseria Lena), a nord di Traversa Masseria Lena e Traversa Pozzo di Mazza - agglomerati principali in C.da Isola Carrozzi e C.da Plemmirio.	Di nuova istituzione	NO	NO
Siracusa	37	Nuova zona 6 - area extraurbana all'interno del Quartiere Neapolis: area posta a sud di Traversa Pozzo di Mazza, a est di Via Torre Milocca e strada per Ognina, a nord del porticciolo di Ognina - agglomerato principale in C.da Arenella	Di nuova istituzione	NO	NO
Siracusa	38	Nuova zona 7 - area extraurbana all'interno dei Quartieri Neapolis e Cassibile: area posta a sud porticciolo di Ognina, Traversa Torre Cuba a est della linea ferrata, a nord di Via Alassio - agglomerato principale in C.da Fontane Bianche.	Di nuova istituzione	NO	NO

Pec Fofi

Da: DPS PEC <dipartimento.pianificazione.strategica@certmail.regione.sicilia.it>
Inviato: venerdì 3 marzo 2017 12:39
A: posta@pec.fofi.it; ordinefarmacistiag@pec.fofi.it; ORDINE FARMACISTI - CL;
ordinefarmacistict@pec.fofi.it; ordinefarmacistien@pec.fofi.it;
ordinefarmacistime@pec.fofi.it; ordinefarmacistipa@pec.fofi.it;
ordinefarmacistisr@pec.fofi.it; ordinefarmacistisg@pec.fofi.it;
ordinefarmacistitp@pec.fofi.it; seggen@postacert.sanita.it
Oggetto: NOTA PROT.N. 20128 DEL 02-3-2017 e TRASMISSIONE DDG N. 38 DEL 02-03-2017
Allegati: doc07500020170303080737.pdf; doc07501720170303094436.pdf

Si tramette la nota prot.n. 20128 del 02-3-2017 con allegato il DDG n. 38 del 02-03-2017 "Concorso straordinario –sedi farmaceutiche disponibili per l’assegnazione” .

Assessorato della Salute
Dipartimento per la Pianificazione Strategica

